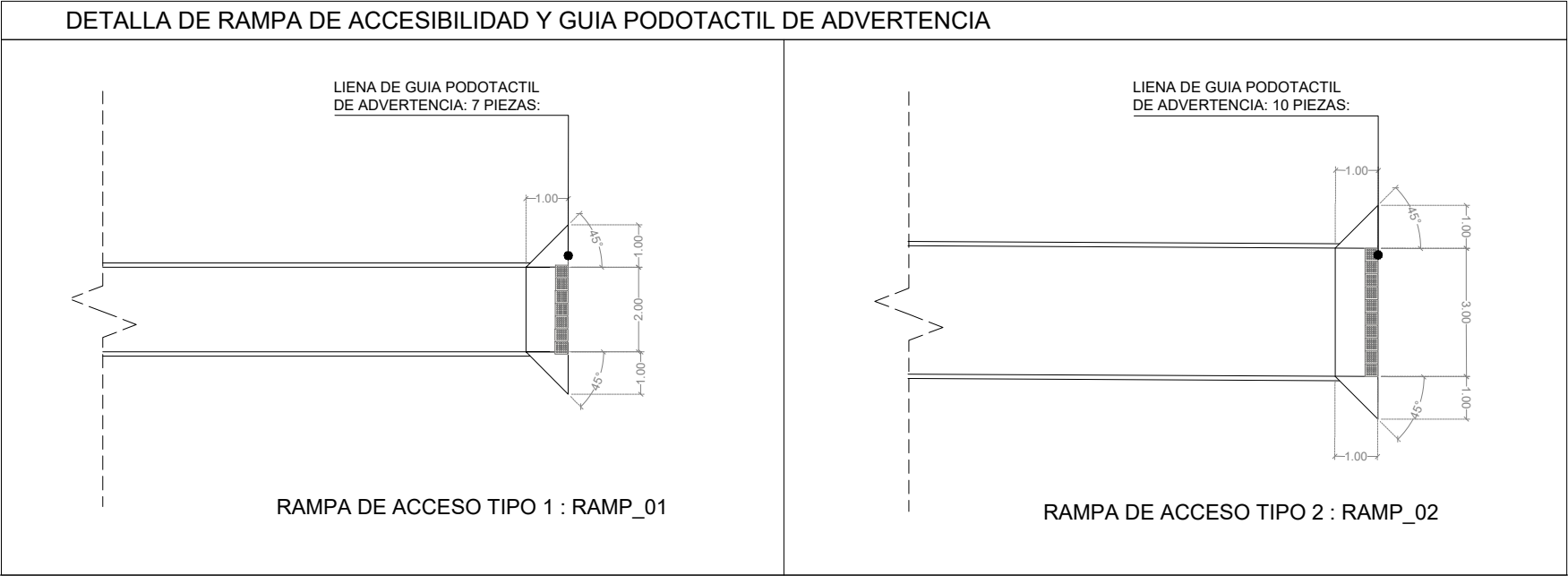




01 AV. CAMINO A LAS PEDRERAS - AV. PORTAL DE SAN FRANCISCO | PARQUE AV. CONSTITUCION "TRAMO 1"
ESCALA N/A



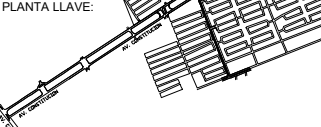


Secretaría
de Infraestructura
Nuevo León
GOBIERNO DEL ESTADO

DEPENDENCIA NORMATIVA:



NORTE:



PLANTA LLAVE:

PROYECTO:
**PARQUE PUBLICO
EN LA AV.
CONSTITUCION EN
LA COLONIA
ALIANZA REAL**
[GENERAL ESCOBEDO, NUEVO LEÓN]

SIMBOLOGIA / NOTAS:
ACOTACIONES EN METROS
NO SE TOMARAN COTAS A ESCALA DE ESTE PLANO
LA PLANTA ARQUITECTONICA RIGE SOBRE TODAS LAS PLANTAS
ESTE PLANO DEBERA VERIFICARSE CON LOS CORRESPONDIENTES DE INSTALACIONES Y ESTRUCTURALES. CUALQUIER DISCREPANCIA DEBERA CONSULTARSE CON LA DIRECCION DE OBRA
EL CONTRATISTA RECTIFICARA EN EL LUGAR DE LA OBRA, ANTES DE EJECUTAR, LAS DIMENSIONES Y VOLUMENES INDICADOS EN ESTE PLANO, DEBANDO SEMBRAR A LA DIRECCION DE OBRA CUALQUIER DIFERENCIA QUE HUBIERE, ASÍ COMO LA INTERPRETACION QUE DE EL PROPIO CONTRATISTA A ESTE DIBUJO
TODOS LOS ACABADOS SEÑALADOS EN ESTE PLANO DEBERAN EJECUTARSE DE ACUERDO A LAS ESPECIFICACIONES CORRESPONDIENTES
EL CONTRATISTA DEBERA VERIFICAR TODAS LAS DIMENSIONES EN CAMPO, Y REPORTAR A LA ATENCION INMEDIATA A DIRECCION DE OBRA DE TODA DISCREPANCIA ENCONTRADA. TODO TRABAJO QUE REQUIERA DE MEDICION SE REALIZARA CONFORMANDO LA DIMENSION ESPERAMENTE INDICADA EN LOS DIBUJOS, SIN DESVIARSE MÁS DE 10 CM.
EL CONTRATISTA GENERAL DEBERA VERIFICAR Y COORDINAR TODOS LOS TIPOS, TAMAÑOS Y UBICACIONES DE TODA ABERTURA PARA INSTALACIONES HIEDO-SANITARIAS, MECANICAS, DE EQUIPO ELECTRONICO, BASES Y EMPALMES PARA CABLES, ASÍ COMO INSTALACIONES DE ENERGIA ELECTRICA, AGUA Y DRENADO, ANTES DE PROCEDER A REALIZAR LOS TRABAJOS. TODAS LAS DEMAS LIMITACIONES DE ESPACIO, INTERFERENCIAS O CONFLICTOS CON LA ESTRUCTURA DEBERAN CONSULTARSE CON LA DIRECCION DE OBRA ANTES DE PROCEDER CON LAS ACTIVIDADES EN OBRA
EL CONSTRUCTOR Y/O GERENCIA DE OBRA DEBERA VERIFICAR CONTINUAMENTE QUE LOS PLANOS ESTÉN ACTUALIZADOS Y ASEGURAR LA CORRECTA COORDINACION CON LAS OTRAS ACTIVIDADES DE LA OBRA

1 AREA DE ESTAR

2 ARBOLES METALICOS DE PROYECCION

3 ESCENARIO LEVADIZO

4 INTERACCION PEATONAL

5 ESPACIO INMERSIVO 360°

6 REALIDAD AUMENTADA

7 RACK PARA BICICLETAS

ARRANQUE DE PISO

CAMBIO DE MATERIAL

REVISIÓN:

No.	REVISION / APROBACION	FECHA

UBICACIÓN:

ESCALA: N/A

ACOTACIONES: METROS

ESCALA GRAFICA:

FECHA: SEPTIEMBRE 2020

ELABORÓ/REVISÓ

APROBÓ:

ARQ. SANDRA G PATIÑO MACIAS
DIRECTOR DE PROYECTOS

ESPECIALIDAD:

PLANO: RAMPAS Y GUIA TACTIL

CLAVE PLANO: PC_RYG_04

NOTA:
ESTE PROGRAMA ES DE CARÁCTER PÚBLICO, NO ES PATROCINADO, NI PROMOVIDO POR PARTIDO POLÍTICO ALGUNO Y SUS RECURSOS PROVIENEN DE LOS IMPUESTOS QUE PAGAN TODOS LOS CONTRIBUYENTES. ESTÁ PROHIBIDO EL USO DE ESTE PROGRAMA, CON FINES POLÍTICOS, ELECTORALES, DE LUCRO Y OTROS DISTINTOS A LOS ESTABLECIDOS.



GOBIERNO DEL ESTADO DE NUEVO LEÓN
SECRETARÍA DE INFRAESTRUCTURA
SUBSECRETARÍA DE CONSTRUCCIÓN
DIRECCIÓN DE PROYECTOS